Regione Puglia

Comune di Cavallino — Comune di Lizzanello

AMBITO TERRITORIALE DEI COMUNI
di CAVALLINO e LIZZANELLO
(PROVINCIA DI LECCE)

PROGRAMMA INTEGRATO DI RIGENERAZIONE URBANA

(L.R. 29 LUGLIO 2008 N.21)

- P.O. FESR - ASSE 7 LINEA 7.2 AZIONE 7.2.1

INTERVENTO 2

Completamento di un'area di verde pubblico attrezzato (già finanziato con i PIRP) con sistemazione dell'area antistante il campo sportivo

Comune di Lizzanello

P R O G E T T O E S E C U T I V O

PROGETTO ARCHITETTONICO

Tav. A_1 - Inquadramento urbano
Planimetria stato di fatto e di progetto
Planimetria catastale

ENTE CAPOFILA:
COMUNE DI CAVALLINO

DATA:
MAGGIO 2011

PROGETTISTI:
U.T.C. COMUNE DI CAVALLINO
U.T.C. COMUNE DI LIZZANELLO

LEGENDA

- **A - CENTRO STORICO**
- **B1 - COMPLETAMENTO EDILIZIO**
- **B2 - AREE VINCOLATE PER L'EDILIZIA ECONOMICA E POPOLARE**
- **C1 - ESPANSIONE URBANA (2,8 mc/mq)**
- **C2 - ESPANSIONE URBANA (1,0 mc/mq)**
- **C3 - INSEDIAMENTI ESTENSIVI DI INTERESSE COMUNALE (0,8 mc/mq)**
- **D - ZONE DESTINATE AD INSEDIAMENTI ARTIGIANALI**
- **E1 - VERDE DI RISPETTO**
- **E2 - AREE PER ATTREZZATURE ESISTENTI E DI PROGETTO**
- **E3 - AREE PRIVATE A VERDE**
- **E4 - VERDE AGRICOLO PRODUTTIVO**

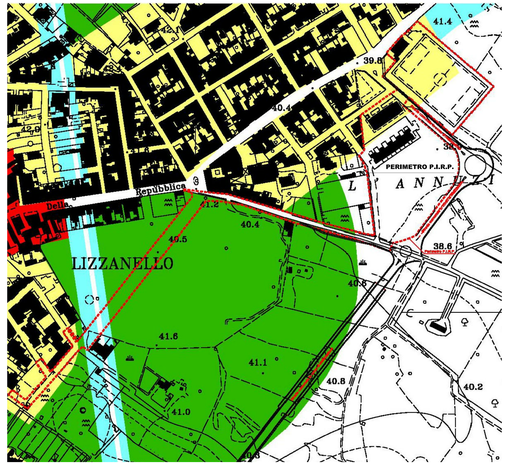

Inquadramento Urbano su Cartografia comunale (2005) secondo il Progetto Esecutivo PIRP settembre 2010

Scala 1:2000

PERIMETRO P.I.R.P.

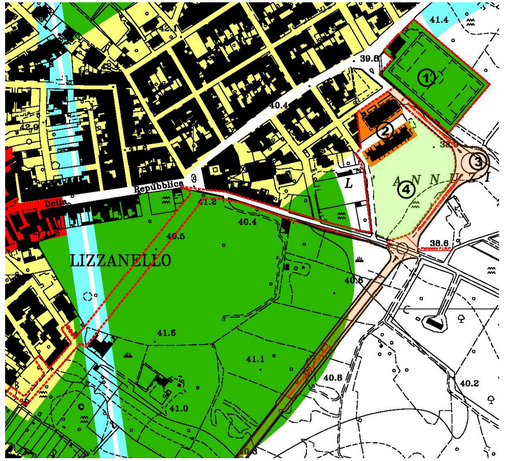

Attuale regime urbanistico dell'ambito interessato dal P.I.R.P.

Scala 1:2000

1. **Campo sportivo comunale**
2. **Variante al Programma di Fabbricazione per il P.E.E.P. (Deliberazione C.C. n. 53 del 24/03/1987)**
3. Strada comunale in corso di realizzazione
4. Area destinata al Parco Pubblico

Adeguamenti allo strumento urbanistico generale vigente:
- campo sportivo comunale esistente;
- fabbricato IACP esistente, realizzato in Variante al Programma di Fabbricazione (Deliberazione di Consiglio Comunale n. 53 del 24/03/1987)
- strada comunale in corso di realizzazione

Planimetria stato di fatto Area Parco - Scala 1:1000

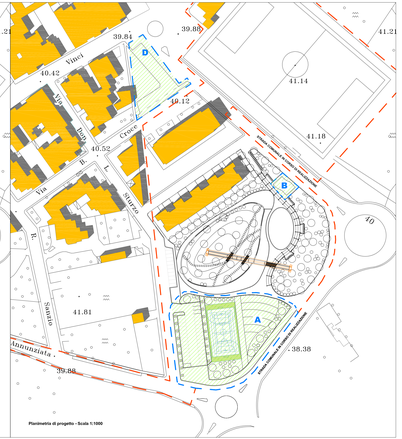

Planimetria di progetto - Scala 1:1000

Estratto catastale - Foglio 29, Particella 315 - Scala 1:1000

Perimetrazione Intervento già finanziato del PIRP

Perimetrazione Interventi di completamento:

2A – Piazzale e Campo polivalente
2B – InfoPoint
2C – Recinzione intero parco
2D – Sistemazione angolo Campo Sportivo